
 ALCALDÍA MAYOR DE BOGOTÁ D.C. <small>SECRETARÍA DE SALUD</small>	PLANEACIÓN Y CALIDAD DIRECCIÓN PLANEACIÓN INSTITUCIONAL Y CALIDAD SISTEMA DE GESTIÓN CONTROL DOCUMENTAL				
	ACTA DE REUNIÓN				
	Código:	SDS-PYC-FT-001	Versión:	8	
Elaborado por: Nury Leguizamon Amaya/ Revisado por: Alvaro Amado Camacho / Aprobado por: Juan Carlos Jaramillo Correa					

Tema: Articulación con el subsistema de Transmisibles para revisar aporte desde el componente geográfico en la construcción de la herramienta de evaluación de riesgo por sarampión de la OPS.

Dependencia (Dirección / Oficina)	Proceso
Subsecretaría de Salud Pública	Gestión Social y Territorial en Salud Pública

Objetivo	Fecha: 08 de octubre de 2025			
Definir aporte desde el componente geográfico en la construcción de la herramienta de evaluación de riesgo por sarampión de la OPS.	Tipo de reunión	Asistencia Técnica: Asesoría () Capacitación () Orientación () Acompañamiento ()		
		Otro (x) Articulación con el subsistema de Transmisibles para revisar aporte desde el componente geográfico en la construcción de la herramienta de evaluación de riesgo por sarampión de la OPS.		
	Modalidad:	Presencial ()	Virtual (X)	Mixta ()
	Lugar: Teams			
	Hora Inicio: 4:30 pm Hora Final: 5:30 pm			
	Notas por: Carlos Andrés Fernández Contreras			
	Próxima Reunión: NA			
	Quien cita: NA			



TEMAS Y COMENTARIOS TRATADOS *

Como participantes en el espacio se cuenta con los geógrafos Carlos Andrés Fernández Contreras y Jhulye Andrea Torres Menjura, y la colaboradora del subsistema de Transmisibles Eliana Sabogal Rodríguez. El espacio es convocado por este subsistema de VSP.

Como objetivo se tiene el definir aporte desde el componente geográfico en la construcción de la herramienta de evaluación de riesgo por sarampión de la OPS. Durante el desarrollo de la reunión se abordan los siguientes puntos.

- Inicio
- Socialización de la herramienta de evaluación de riesgo por sarampión de la OPS.
- Definición de aporte desde el componente geográfico
- Cierre

Siguiendo la agenda, por parte del componente geográfico se presenta a la nueva integrante del equipo Jhulye Andrea Torres Menjura, quien entra a apoyar el equipo desde el mes de octubre del 2025, y en relación a esta solicitud sería quien estaría brindando el apoyo desde el componente.

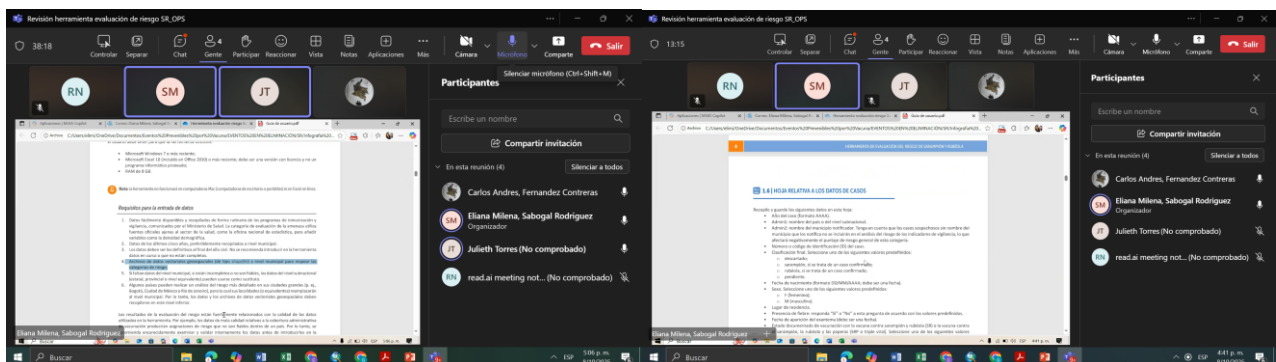
 ALCALDÍA MAYOR DE BOGOTÁ D.C. <small>SECRETARÍA DE SALUD</small>	PLANEACIÓN Y CALIDAD DIRECCIÓN PLANEACIÓN INSTITUCIONAL Y CALIDAD SISTEMA DE GESTIÓN CONTROL DOCUMENTAL				
	ACTA DE REUNIÓN				
	Código:	SDS-PYC-FT-001	Versión:	8	
Elaborado por: Nury Leguizamon Amaya/ Revisado por: Alvaro Amado Camacho / Aprobado por: Juan Carlos Jaramillo Correa					

Posteriormente, Eliana Sabogal Rodríguez socializa y hace un recuento de cada sección de la herramienta de evaluación de riesgo por sarampión de la OPS, esto partiendo del ejercicio que se había adelantado en articulación con diferentes actores de VSP en meses anteriores. La sección 1 está compuesta por información general, la sección 2 está relacionada con información político administrativa, la sección 3 con inmunidad poblacional, la sección 4 con desempeño del programa en cuanto a vacunación, la sección 5 con grupos vulnerables, la sección 6 con datos caso a caso y la sección 7 con respuesta rápida.



Eliana, socializa que el desarrollo del ejercicio va en el punto 1.8 de la guía del usuario de la OPS “Herramienta de evaluación del riesgo de sarampión y rubéola”; es acá donde juega un papel clave el componente geográfico, ya que se requiere del cargue de archivos de datos vectoriales geoespaciales en formato .shp.

Para abordar este punto, se define que desde el componente geográfico se proporcionará un archivo comprimido en .zip que contiene el shapefile de las localidades de Bogotá (escala al que se realiza el ejercicio). Este archivo no tendrá información con la herramienta en su tabla de atributos.

Por otra parte, se plantea realizar por medio de uniones espaciales (joins), archivos en formato shapefile, con información en su tabla de atributos, relacionada con cada una de las secciones que contempla la herramienta (siempre y cuando esto sea realizable o contengan datos a nivel localidad).



Se da por finalizada la reunión a las 5:30 pm.

 <p>ALCALDÍA MAYOR DE BOGOTÁ D.C. SECRETARÍA DE SALUD</p>	<p>PLANEACIÓN Y CALIDAD DIRECCIÓN PLANEACIÓN INSTITUCIONAL Y CALIDAD SISTEMA DE GESTIÓN CONTROL DOCUMENTAL</p>				
	<p>ACTA DE REUNIÓN</p>				
	Código:	SDS-PYC-FT-001	Versión:	8	

Elaborado por: Nury Leguizamon Amaya / Revisado por: Alvaro Amado Camacho / Aprobado por: Juan Carlos Jaramillo Correa



--

COMPROMISOS*

ACCIÓN	RESPONSABLE	FECHA
se proporcionará un archivo comprimido en .zip que contiene el shapefile de las localidades de Bogotá	Carlos Andrés Fernández Contreras	Octubre 2025
realizar por medio de uniones espaciales (joins), archivos en formato shapefile, con información en su tabla de atributos, relacionada con cada una de las secciones que contempla la herramienta (siempre y cuando esto sea realizable o contengan datos a nivel localidad).	Jhulye Andrea Torres Menjura	Octubre 2025

REVISIÓN Y APROBACIÓN DEL ACTA

No	NOMBRES Y APELLIDOS	CORREO	TELÉFONO	DIRECCIÓN/ OFICINA/ ENTIDAD	FIRMA
1	Carlos Andrés Fernández Contreras	cafernandez@saludcapital.gov.co	3234066380	Secretaría Distrital de Salud/ Subsecretaría de Salud Pública	
2	Jhulye Andrea Torres Menjura	Geodistrital.accvsye@gmail.com	3168494258	Subred Integrada de Servicios de Salud Sur Occidente	
3	Eliana Sabogal Rodríguez	emsabogal@saludcapital.gov.co	310 3314925	Secretaría Distrital de Salud/ Subsecretaría de Salud Pública	
4					
5					
6					
7					
8					

 ALCALDÍA MAYOR DE BOGOTÁ D.C. <small>SECRETARÍA DE SALUD</small>	PLANEACIÓN Y CALIDAD DIRECCIÓN PLANEACIÓN INSTITUCIONAL Y CALIDAD SISTEMA DE GESTIÓN CONTROL DOCUMENTAL				
	ACTA DE REUNIÓN				
	Código:	SDS-PYC-FT-001	Versión:	8	
Elaborado por: Nury Leguizamon Amaya / Revisado por: Alvaro Amado Camacho / Aprobado por: Juan Carlos Jaramillo Correa					

9					
---	--	--	--	--	--

ASISTENTES

Anexo listado de asistencia SDS-PYC-FT-002.

Nota: Cuando la asistencia es igual o superior a 10 personas, se debe hacer uso del formato Listado de asistencia a reuniones SDS-PYC-FT-002, según lineamiento SDS-PYC-LN-011

Evaluación y cierre de la reunión

¿Se logró el objetivo?	Observaciones (si aplica)
Si (X) No ()	No Aplica

*Se podrán incluir o eliminar filas de acuerdo con el requerimiento.